

Утверждена

(наименование документа об утверждении, включая наименования органов государственной власти или

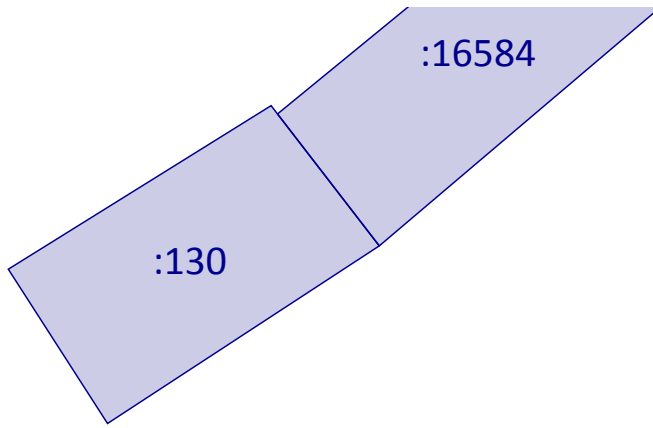
органов местного самоуправления, принявших решение об утверждении схемы или

подписавших соглашение о перераспределении земельных участков)

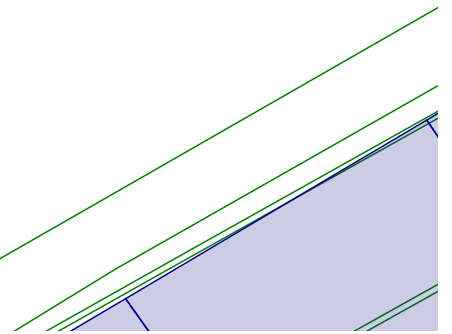
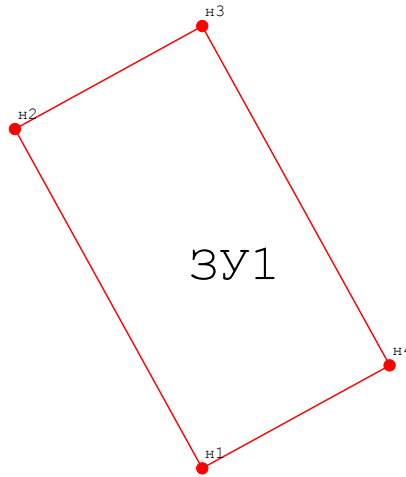
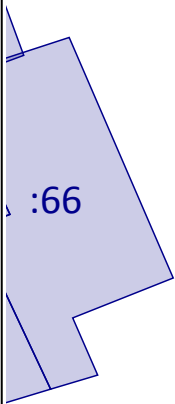
от _____ № _____

Схема расположения земельного участка или земельных участков на кадастровом плане территории

Площадь земельного участка _____ 1 453 м²		
(указывается проектная площадь образуемого земельного участка, вычисленная с использованием технологических и программных средств, в том числе размещенных на официальном сайте федерального органа исполнительной власти, уполномоченного Правительством Российской Федерации на осуществление государственного кадастрового учета, государственной регистрации прав, ведение Единого государственного реестра недвижимости и предоставление сведений, содержащихся в Едином государственном реестре недвижимости, в информационно-телекоммуникационной сети "Интернет" (далее - официальный сайт), с округлением до 1 квадратного метра. Указанное значение площади земельного участка может быть уточнено при проведении кадастровых работ не более чем на десять процентов)		
Обозначение характерных точек границ	Координаты, м	
	(указываются в случае подготовки схемы расположения земельного участка с использованием технологических и программных средств, в том числе размещенных на официальном сайте. Значения координат, полученные с использованием указанных технологических и программных средств, указываются с округлением до 0,01 метра)	
	X	Y
1	2	3
н1	454 375,43	1 264 031,38
н2	454 420,40	1 264 006,60
н3	454 434,05	1 264 031,38
н4	454 389,08	1 264 056,16
н1	454 375,43	1 264 031,38




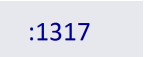


кадастровый номер квартала 50:18:0040111
система координат МСК 50-1
Московская область , Можайский г. о.
деревня Антоново



Масштаб 1:1 000

Условные обозначения:

-  - характеристическая точка границы земельного участка, сведения о которой отсутствуют в ЕГРН, место положения которой определено при кадастровых работах (новая характеристическая точка)
-  - Существующая часть границы, имеющиеся в ГКН сведения о которой достаточны для определения ее местоположения
-  - вновь образованная часть границы, сведения о которой достаточны для определения ее местоположения
-  :1317 - кадастровый номер участка
- 50:18:0040111 - кадастровый номер квартала

50:18:0040111